

# Előterjesztés

Budapest Józsefvárosi Önkormányzat  
Képviselő-testülete számára

5/3

**Előterjesztő:** dr. Kocsis Máté polgármester

A képviselő-testületi ülés időpontja: 2012. június 21.

..... sz. napirend

**Tárgy: Javaslát közterületi zászlórudak elhelyezésére**

A napirendet nyílt/zárt ülésen kell tárgyalni, a döntés elfogadásához egyszerű/minősített szavazattöbbség szükséges.

ELŐKÉSZÍTŐ SZERVEZETI EGYSÉG : GAZDÁLKODÁSI ÜGYOSZTÁLY

KÉSZÍTETTE: DR. BALLA KATALIN *balla*

PÉNZÜGYI FEDEZETET IGÉNYEL/NEM IGÉNYEL, IGAZOLÁS: *a határozati javaslatok megegyelölte*

JOGI KONTROLL: *bal*

BETÉRJESZTÉSRE ALKALMAS:

*Rimán Edina*  
RIMÁN EDINA  
JEGYZŐ

Városgazdálkodási és Pénzügyi Bizottság véleményezi

Humánszolgáltatási Bizottság véleményezi

Határozati javaslat a bizottság számára:

A Városgazdálkodási és Pénzügyi Bizottság/ Humánszolgáltatási Bizottság javasolja a Képviselő-testületnek az előterjesztés megtárgyalását.

**Tisztelt Képviselő-testület!**

Józsefváros egyre inkább meghatározó pontja Budapestnek belső kerületi elhelyezkedésére, valamint turisztikai szempontból is egyre jelentősebbé válik. Kerületünkben egyre több a szálláshely, szálloda, hotel és az ezekhez kapcsolódó/kiegészítő üzletek, boltok, azok szolgáltatásai, melyek még inkább vonzóbbá teszik Józsefváros arculatát, annak érdekében, hogy mind a belföldi, mind a külföldi idelátogatók több időt töltsenek kerületünkben. A 15 éves kerületfejlesztési stratégia a kerületet 11 negyedre osztotta fel (*1. melléklet*). Az egyes negyedek önálló arculattal, helyi sajátosságokkal rendelkeznek.

Az egységes városképi-, esztétikai, és turisztikai szempontból javasolom Józsefváros 685 ha nagyságú közigazgatási területén összesen 25 helyszínen közterületi zászlórudak elhelyezését (összesen 75 db) a közös összetartást szimbolizáló Magyarország, valamint Józsefváros zászlójának biztosítására. Például Golgota tér, Rezső tér, Losonci utcai Általános Iskola,

ÉRKEZETT

2012 JÚN 13. 16<sup>20</sup>

Kálvária tér, Horváth Mihály tér, Harminckettesek tere, Mikszáth tér, Gutenberg tér, Pollack Mihály tér, Teleki tér és a Népszínház utca sarka, stb.

Tájékoztatom a Képviselő-testületet, hogy azon közterületek, melyek nem a Józsefvárosi Önkormányzat tulajdonában állnak a Fővárosi Önkormányzat tulajdonosi hozzájárulását és közterület-használati hozzájárulását szükséges beszerezni. Például Hungária krt., Orczy út, Rákóczi tér, Ludovika tér, II. János Pál pápa tér, stb.

A közterületi zászlórúd javasolt mérete 8 méter magas, belső zsinórvezetésű, azaz a felvonó zsinór a rúdon belül helyezkedik el biztonsági zárral ellátva, így illetéktelen személy nem tudja a zászlót leengedni. Javaslom 50 db (25 db magyar, 25 db Józsefvárosi) álló zászló beszerzését, 2,5 x 1,2 méter méretben, standard zászlóanyagból, körben dupla biztonsági varrással szegve, méterenként műanyag karabiner kapcsokkal.

Előzetes piackutatás szerint egy zászlórúd telepítési költsége (anyag és munkadíjjal együtt) 120.000,- Ft, melynek alapján a becsült érték összesen bruttó 9.000.000,- Ft (nettó 7.086.615,- Ft). A zászlók (összesen 50 db) becsült értéke bruttó 1.250.000,- Ft (nettó 984.252,- Ft).

Fenti közbeszerzés és beszerzés fedezetül javaslom az önkormányzat működési céltartalékán belül a városmarketing előirányzatot megjelölni.

A Képviselő-testület döntését a helyi önkormányzatokról szóló 1990. évi LXV. törvény (Ötv.) 2. § (2) bekezdése és a 10. § (1) bekezdés d) pontja alapján hozza meg.

Kérem az alábbi határozati javaslat elfogadását.

### **Határozati javaslat**

#### **A Képviselő-testület úgy dönt, hogy**

- 1.a) Józsefváros közigazgatási területén 25 helyszínen, összesen 75 db zászlórudat helyez el, bruttó 9.000.000,- Ft összegben.
- 1.b) a határozat 1.a) pont alapján 50 db zászlót szerez be, bruttó 1.250.000,- Ft összegben.
2. a határozat 1. pontja alapján az Önkormányzat kiadás 11107-01 cím működési általános és céltartalékban belül városmarketing céltartalék előirányzatát 10.250,0 e Ft-tal csökkenti és ezzel egyidejűleg a kiadás 11706-02 cím dologi előirányzatát, ugyan ezen összeggel megemeli.
3. a határozat 1. pontja alapján felkéri a polgármestert a beszerzési eljárások lefolytatására.
4. felkéri a polgármestert, hogy azon közterületek esetén, melyek a Fővárosi Önkormányzat tulajdonában állnak a tulajdonosi és a közterület-használati hozzájárulás megszerzése érdekében tegye meg a szükséges intézkedéseket.
5. felkéri a polgármestert, hogy a határozatban foglaltakat az önkormányzat költségvetésének következő módosításánál vegye figyelembe.

Felelős: polgármester

Határidő: 1., 2. pont esetén 2012. június 21.

3. esetén a beszerzési eljárások megindítása 2012. június 27.

4. pont esetén 2012. július 05.

5. pont esetén az önkormányzat költségvetésének következő módosítása

**A döntést végrehajtását végző szervezeti egység:** Gazdálkodási Ügyosztály, Pénzügyi Ügyosztály

Budapest, 2012. június 11.

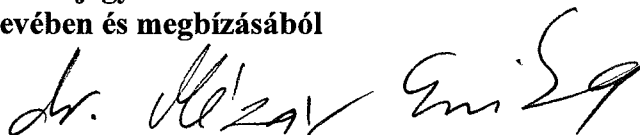
  
**Dr. Kocsis Máté**  
polgármester

Törvényességi ellenőrzés:

**Rimán Edina**


**jegyző**

**nevében és megbízásából**



dr. Mészár Erika

aljegyző

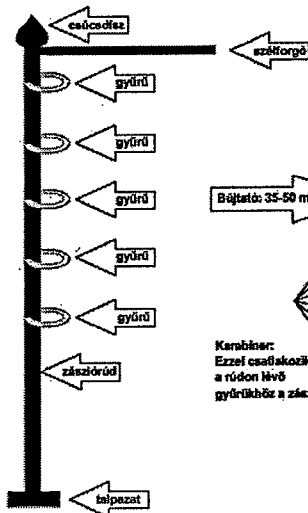




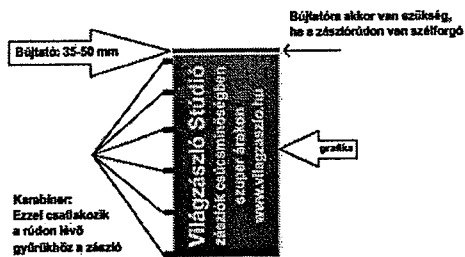
Zászlórudak méretei	Javasolt zászlóméret
6 méter magas -	2 x 1 méter
8 méter magas -	2,5 x 1,2 méter
10 méter magas -	3 x 1,5 méter
12 méter magas -	3 x 1,5 vagy 4 x 2 méter
16 méter magas -	4 x 2 vagy 5 x 2,5 méter


1. sz. 02

**zászlórúd részei**



**zászló részei**





Palota negyed	Múzeum körút - Rákóczi út - József krt.- Üllői út
Népszínháznegyed	Rákóczi út - Fiumei út - Népszínház utca - József körút
Csarnok negyed	József körút - Népszínház utca - Nagyuvaros utca - Koszorú utca - Baross utca
Józsefváros központ	József körút - Baross utca - Leonardo da Vinci utca - Práter utca - Szigony utca - Üllői út
Magdolna negyed	Nagyuvaros utca - Népszínház utca - Fiumei út - Baross utca - Koszorú utca
Orczy negyed	Baross utca - Orczy út - Üllői út - Korányi Sándor utca - Illés utca
Szigony negyed	Baross utca - Leonardo da Vinci utca - Práter utca - Szigony utca - Üllői út - Korányi Sándor utca - Illés utca
Tisztviselő telep	Orczy út - Vajda Péter utca - Könyves Kálmán körút - Üllői út
Ganz negyed	Vajda Péter utca - Orczy út - Fiumei út - Salgótarjáni út - Hungária körút
Kerepesi negyed	Fiumei út - Baross tér - Thököly út - Verseny utca - Dózsa György út - Kerepesi út Asztalos Sándor utca - Salgótarjáni út
Százados úti negyed	Asztalos Sándor utca - Kerepesi út - Hungária körút

